תכנית 303-0368142 נספח תשריט על גבי תכנית מתאר ארציות ומחוזיות 08:45:08 16/12/2018

חוק התכנון והבנייה, התשכ"ה – 1965
תכנית כוללנית

מס' 303-0368142

תכנית מתאר למרחב קיסריה

שם הנספח: תרשימי סביבה גליון 1 מתוך 1

מחוז	חיפה
מרחב תכנון מקומי	חוף הכרמל
רשות מקומית	חוף הכרמל
ישוב	קיסריה
תכנית בסמכות	מחוזית
איחוד וחלוקה	ללא איחוד וחלוקה
היתרים או הרשאות	תכנית שמכוחה לא ניתן להוציא היתרים או הרשאות
מהדורה	1
מועד ההפקה	10.12.2018
שלב	הפקדה
שטח התכנית	11,874.263 דונם, קנה מידה 1:100000 –
אישורים	

תרשים סביבה–תמ"א 3 שינוי 78 תשריט תחבורה
בקנה מידה 1:100000

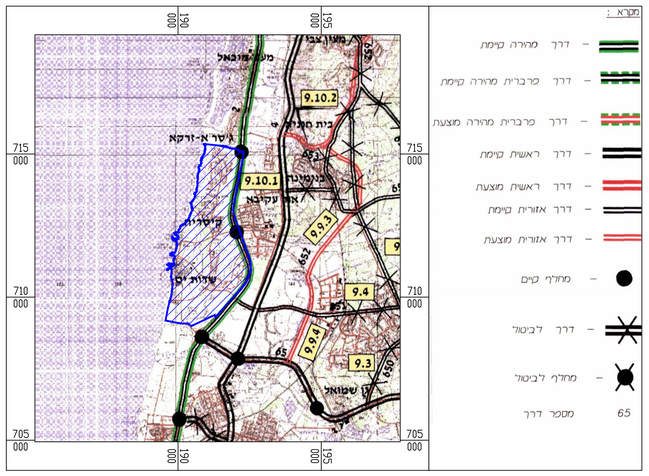

תרשים סביבה–תמ"מ 6 יעודי קרקע
בקנה מידה 1:100000

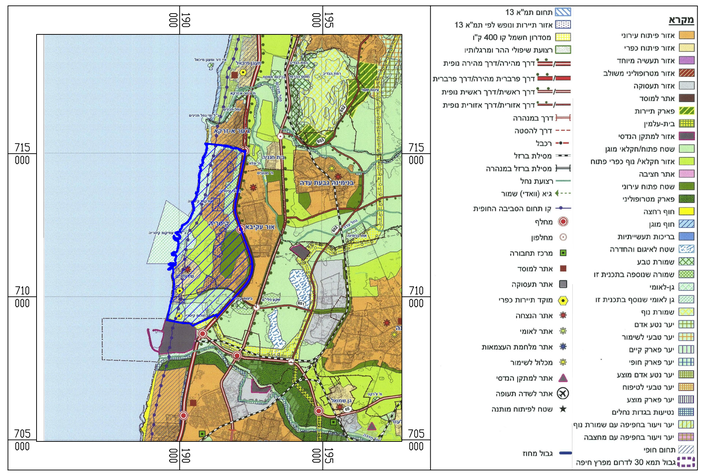

תרשים סביבה תמ"א 13 – הים התיכון
בקנה מידה 1:100000

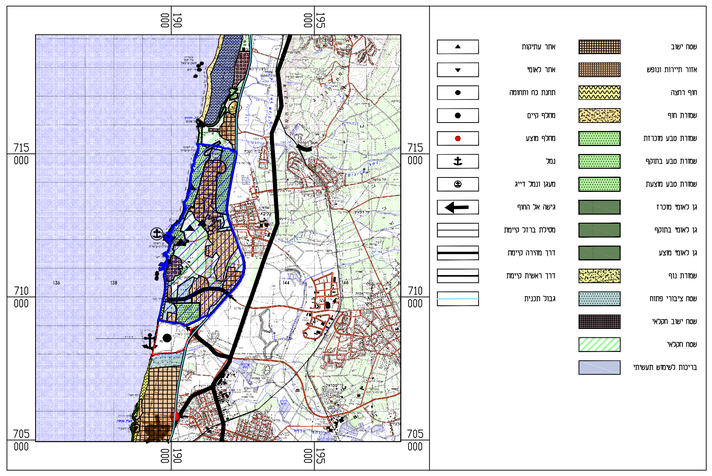

תרשים סביבה משולב– תמ"א 8 ותמ"א 22
בקנה מידה 1:100000

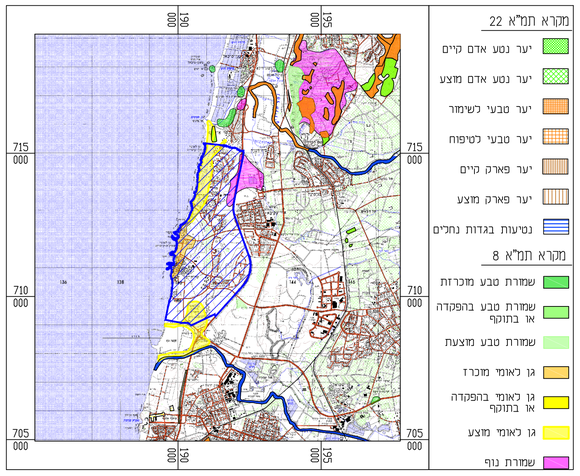

תרשים סביבה תת"ל 31–דרך מס'2 בקטע חבצלת–זכרון יעקב
בקנה מידה 1:50000

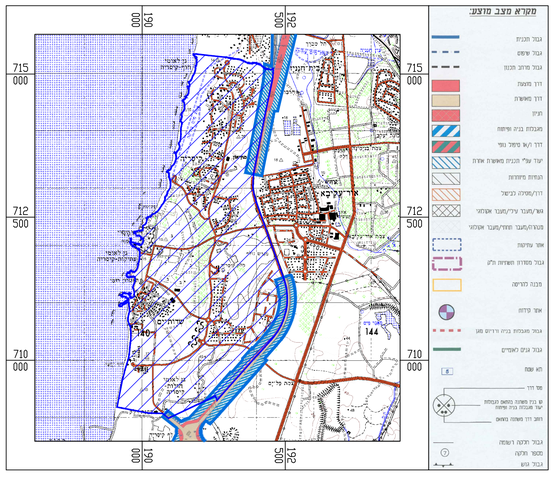
מקרא מצב מוצע:
גבול תכנית
גבול שיפוט
גבול מרחב תכנון
דרך מהנדסת
דרך מאושרת
רציף
מבנה ציבור מיוחד
דרך ושיפול נוף
יער עפ"י תכנית מאושרת אחרת
הפחתת מיפגעים
דרך/מסילה בביצוע
גשר/מעבר עילי/מעבר אפוקטי
מעבה/מעבר תחת/מעבר אפוקטי
אזור עתיקות
גבול מפורט חשמיה ולו
מבנה להריסה
אזור מגורים
גבול מבנים בציר מיוחד
גבול גבים לאומיים
אזור ספורט
גן ציבורי משולב יער נטיעת מחוץ לתחום ביוב
חוף רחצה משולב
מקלט/מרחב מוגן ציבורי
מבנה ציבור
מבנה דתי
מבנה חינוך
מבנה תרבות
מבנה רפואה
מבנה משרדי
מבנה מסחרי
מבנה תעשיה
מבנה מלונאות
מבנה ספורט
מבנה משולב
מבנה אחר
מבנה קיים
מבנה להריסה
מבנה חדש
מבנה קיים
מבנה חדש
מבנה להריסה
מבנה קיים
מבנה חדש
מבנה להריסה
מבנה קיים
מבנה חדש
מבנה להריסה